

Flore

Le parcours est caractérisé par un bocage encore bien préservé, des prés et champs et un tronçon boisé sur un versant au sud.

Dans le bocage, on remarquera la diversité d'arbres et arbustes présents et la flore herbacée qui les accompagnent: *charme commun*, *érable champêtre*, *frêne commun*, *chêne pédonculé*, *noisetier*, *aubépine à un style*, *aubépine à deux styles*, *houx*, *prunellier*, etc. De nombreuses fleurs communes s'épanouissent à leurs pieds: *compagnon rouge stellaire*, *holostée*, *ficaire fausse renoncule*, *alliaire*...

Dans les bois, on trouve le *chêne sessile*, le *bouleau*, le *hêtre commun*, le *charme commun*, l'*érable sycomore*, diverses essences résineuses plantées: *pin sylvestre*, *mélèze*, *épicéa*, *pin noir*...formant de grands tapis verts vifs. La *grande luzule* est caractéristique des bois sur sols acides.

Faune

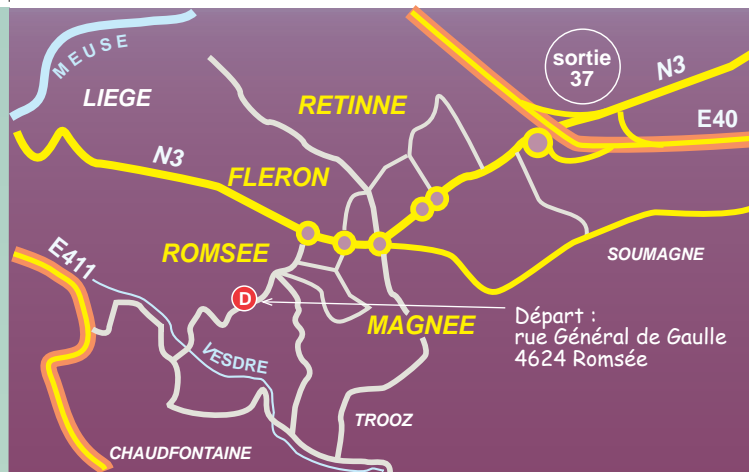
Parmi les oiseaux, on observera aisément la *buse variable*, souvent en couple. L'*épervier d'Europe* est aussi fréquent mais plus discret. Nettement plus rare, l'*autour des palombes* niche dans la région. Les oiseaux chanteurs sont nombreux dans le bocage: *fauvette à tête noire*, *pouillot véloce* pour ne citer que deux très communs et très audibles au printemps. Le *bruant jaune*, la *linotte mélodieuse*, la *fauvette grisette* sont des hôtes moins communs dans les parties plus ouvertes du bocage, les haies basses et les buissons. Dans les quelques beaux vergers de hautes tiges encore présents, on peut avec de la chance, observer le *rouge-queue à front blanc*. Le *pic vert* et le *pic épeiche* apprécient les vieux arbres (vergers, bois). Dans le bois, la *mésange noire* et la *mésange huppée* sont présentes surtout dans les plantations résineuses ou à proximité. Enfin, un peu partout sur les versants pentus bien ensoleillés, on peut entendre en mai-juin, le chant du *grillon des champs*, un insecte assez rare en

Wallonie mais bien présent dans la basse vallée de la Vesdre.

Criquets et *sauterelles* sont nombreux en été dans les prairies et au bord des chemins. Pour celles et ceux qui ont l'ouïe fine, le *Grillon des bois* fait entendre un doux grésil en plein été (juillet à septembre) lors de la traversée du bois de Beyne, un bois clair, orienté plein sud.



Mésange huppée



Patrimoine

La Croix Noire située au bas de la rue Pireux est toujours abondamment fleurie.

La chapelle Ste Anne est encadrée de quatre majestueux tilleuls. Située sur la commune de Beyne-heusay, elle est dédiée à Ste Anne d'Auray en Bretagne. Les tilleuls et la potale datant de 1794 évoquent le souvenir de 5 soldats Bretons tombés lors de l'offensive Française. La photo montre l'intérieur de la chapelle avec la Vierge sans tête.



Administration Communale de Fléron

Renseignements: Echevinat de l'Environnement.
Rue de Romsée, 16 - 4620 Fléron. Tél. : 04 355 91 96
Courriel : environnement@fleron.be
Site Internet : www.fleron.be
Conception et texte : Commune de Fléron et PCDN
Crédits photos : Yves Duchateau
Editeur responsable : AC Fléron, juin 2011.
Réalisé avec le soutien de la région Wallonne



Wallonie




Les promenades de Fléron



F14

Le Pireux

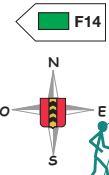
Localisation : ROMSEE
Distance : 6 Km. Durée : 2 heures
Départ : rue Général de Gaulle à Romsée.
Bus TEC 10-33 arrêt "Général de Gaulle"



La chapelle Sainte Anne



Le Pireux
F14



Point de départ : le terminus des bus à Romsée.

Bienvenue à tous pour une découverte panoramique de la périphérie urbanisée liégeoise.

Laissant la petite chapelle en briques rouges sur votre droite, vous vous engagez à gauche dans la rue Pireux que vous descendez pour découvrir progressivement sur votre droite un beau panorama sur la ville de Liège.

Entrée dans l'entité de Chaudfontaine.

Vous poursuivez votre descente, négligeant, au croisement, le chemin de la Heid des Loups à votre droite et le sentier communal du PCND de

Chaudfontaine à votre gauche.

Au carrefour avec la rue des Anglais et la rue du Cimetière, bifurquez à droite. Votre itinéraire emprunte alors le Chemin de la Croix Noire et dévale vers Vaux-sous-Chèvremont entre les pâtures.

Au croisement champêtre avec la rue Bois de Beyne, empruntez la rue des Sopreyes. Ne manquez pas de vous retourner pour admirer la vallée creusée par le ruisseau du Bois de Beyne.

Vous poursuivez la route jusqu'au RAVel, que vous suivez à droite afin d'éviter un passage dangereux sous le pont.

Quelques 150 mètres plus loin, vous empruntez à droite un petit sentier qui débouche sur la rue Chaudthier que vous remontez. Vous ne tarderez pas à apercevoir -à droite- un petit sentier du PCND de Chaudfontaine.



Ce sentier vous permet de quitter l'asphalte et d'éviter les rencontres désagréables avec les carrosses des temps modernes. Au carrefour avec la rue aux Piedroux, poursuivez votre chemin tout droit. Ensuite, virez à droite pour aller vers la rue Ste-Anne. A la sortie du massif arboré, vous longez une prairie où l'on peut entendre grésiller les grillons lors des belles journées ensoleillées du mois de mai.

Entrée sur l'entité de Beyne-Heusay.

Le chemin s'élève paisiblement jusqu'à la Croix Ste-Anne. (descriptif au dos). Peu après, vous bifurquez à droite au premier carrefour. Cette voie champêtre dévale vers le bois de Beyne. A l'orée du bois, le petit sentier sur votre gauche se faufile à travers bois et vous ramène à Fléron en traversant pinèdes, boulaies et chênaies,...

Retour sur la commune de Fléron.

Ce sentier débouche sur la rue Bois de Beyne que vous descendez pendant 500 mètres environ.

Votre itinéraire s'engage alors dans un petit sentier sur votre gauche, entre deux propriétés.

Au premier croisement, optez pour la voie de gauche qui vous mène rapidement à la rue des Aubépines.

Attention ! Lorsque le chemin n'est pas dégagé, pénétrez dans la prairie à droite en longeant la clôture pour aboutir sur la rue précitée.

Au bout de cette rue des Aubépines, vous arrivez rue Noire Fontaine que vous suivez.

Au carrefour avec la rue Général de Gaulle, tournez à droite pour rejoindre votre point de départ.

