

5. Voir promenade 5, note n°4.
6. Le 9 mars 1920, la SA Fonderies Magotteaux est fondée. Dès cette époque, elle prend pied au centre industriel de Vaux s'agrandissant lors de la liquidation des charbonnages. La firme est spécialisée en fonderie.
7. Dédiée à Sainte-Anne d'Auray, la Chapelle a été érigée en 1889. Elle rappelle la mort de cinq soldats bretons, tués à cet endroit en 1794, vraisemblablement lors des combats qui ont précédé la retraite définitive des Autrichiens. Quatre tilleuls séculaires (cinq autrefois) entourent la chapelle et ornent le paysage de l'endroit vu de très loin.
8. La S.A. de Wérister, créée en 1883, avec une concession de 371 ha, finit par atteindre en 1963, une superficie de 4.900 ha. Elle absorba notamment la houillère de Fond Piquette à Vaux, pour prendre fin en 1965.
9. Le ruisseau du Bois de Beyne prend sa source en contrebas de l'ancien terroir de Wérister sur le territoire de la Commune de Beyne-Heusay. D'une longueur approximative de 3,7 km dont 800 m en souterrain, le ruisseau se dirige vers le quartier de Basse-Ransy et la rive droite de la Vesdre à Vaux-sous-Chèvremont.



© Marc de Bellefroid

10. Voir promenade 5, note n°8.
11. Voir promenade 2, note n°12.
12. Voir promenade 2, note n°11.
13. Voir promenade 2, note n°9.



© PCDN

Deux rivières traversent le territoire communal :

- **la Vesdre** qui s'écoule suivant une direction générale Sud-Est - Nord-Ouest sur ± 5 km, entre les Communes de Trooz et de Liège; elle forme un méandre remarquablement resserré en amont de l'Esplanade de Chaudfontaine; divers biefs existent à proximité.
- **l'Ourthe** qui constitue, sur ± 2 km la limite entre les Communes de Chaudfontaine et de Liège; on notera, en contrebas des rochers du Bout-du-Monde, la présence d'un bras de la rivière d'une longueur de ± 500 m; il existe également un bief en Y longeant le hameau de Sauheid.

Les principaux ruisseaux qui coulent sur la commune ou qui y prennent leurs sources sont :

1- dans le bassin versant de l'Ourthe,
ri de Gobri (limite sud avec la Commune de Sprimont); ruisseau de la Chawresse; tête du ruisseau de Sainval; ruisseau de l'Ancre aux Sept-Collines; ry del Vaute à Embourg (canalisé); 2 ruisseaux sans nom aux Sept-Collines; ruisseau du Sartay (entièrement canalisé).

2- dans le bassin versant de la Vesdre,
ruisseau du Fond-des-Cris et de la Paillette (rive gauche); ruisseau de Lovegné au Bois-les-Dames (rive gauche); ruisseau de la Walthinne avec perte en chanoir (rive gauche); ry del Fontaine (venant de Ninane, rive gauche); écoulement venant de Ninane (thier des Milords, rive gauche); ruisseau de Mehagne (rive gauche); ruisseau du bois de Beyne (rive droite); ruisseau du Ricockai, venant de Romsée, à Vaux-sous-Chèvremont (en grande partie canalisé) (rive droite); ruisseau de la Casmatrie; ruisseau de Gelouri (rive droite); deux ruisselets sans nom dans l'amphithéâtre du bois de la Rochette (rive droite).

Tous ces ruisseaux (excepté les ruisseaux du bois de Beyne et du Ricockai) prennent leur source sur le territoire de la commune, soit sur les plateaux d'Embourg et de Beaufays, soit sur le versant droit de la vallée de la Vesdre. On notera encore la présence de quelques milieux humides et de plusieurs mares ou petits étangs, dont certains sont aménagés dans un but didactique.

Transports en commun

Bus TEC
n°31 Liège – Trooz (par la vallée de la Vesdre).
n°33 Liège – Vaux-sous-Chèvremont (Place Foguette).
Liaison Vaux – Chèvremont assurée par certains services.




Départ et arrivée : Parc communal
de Vaux-sous-Chèvremont - Rue des Combattants, 26
Longueur : 8,5 km (5 km si variante) **± 3h30**
Difficulté : 

Variations d'altitude :
Vaux-sous-Chèvremont : **75 m**
Chapelle Ste Anne : **220 m**
Chèvremont : **190 m**
Ruisseau du Bois de Beyne : **120 m**



© Jean-Marc Boland

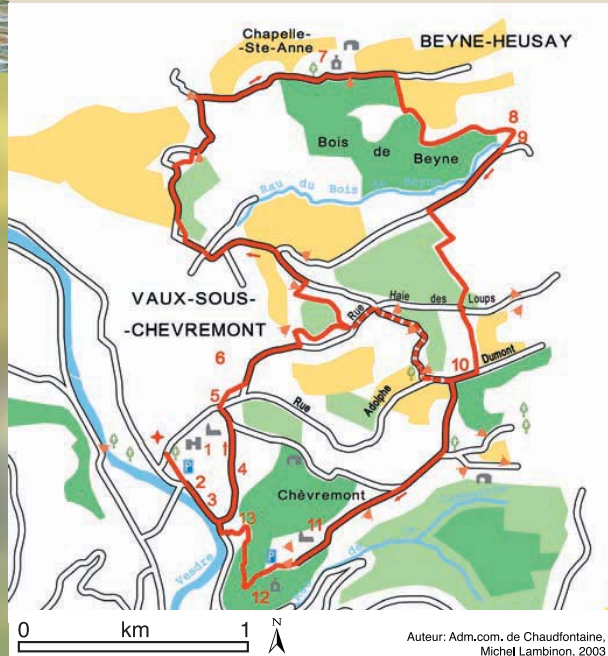
Balises :  6

Chapelle Sainte-Anne Parcours

Cette promenade relie deux sommets, la ferme de Sainte-Anne qui se voit de très loin en Ardenne liégeoise et la Basilique de Chèvremont. Autant dire que les panoramas offerts sont remarquables. La région parcourue se situe aux marges du Pays de Herve. Elle le rappelle par ses paysages vallonnés, ses bocages et ses vergers et son caractère demeuré agreste. Les aspects paysagers de la commune sont aussi abordés.



© agenciarbta.com



Auteur: Adm.com, de Chaudfontaine, Michel Lambinon, 2003

1. Parc et ancienne Maison communale de Vaux
2. Rue Michel de la Brassinne - 3. Rue Namont - 4. Rue Cherra
5. RAVeL - 6. Usines Magottaux - 7. Chapelle Sainte-Anne - 8. Wérister
9. Ruisseau du Bois de Beyne - 10. Rue Adolphe Dumont - 11. Basilique
12. Chapelle Notre-Dame de Chèvremont - 13. Ancien cimetière

■ Vous quittez le **parc et l'ancienne maison communale de Vaux (1)** à gauche par la **rue Michel de la Brassinne (2)**. Poursuivre tout droit par le **Namont (3)**, parallèle à la Vesdre. Au bout du Namont, prendre à gauche et face au Crucifix, la **rue Cherra (4)**. Celle-ci aboutit sur la route Vaux – Romsée que vous traversez avec prudence sous le viaduc de la ligne à grande vitesse Liège-Cologne. A hauteur du **RAVeL (5)**, prendre à droite, puis aussitôt à gauche, la rue du Chalet. Après quelques dizaines de mètres, prendre la jonction de droite en montée. Sur le côté gauche, on observera les **usines Magottaux (6)** et leur grand parking. Prendre ensuite à gauche, la rue du Cimetière. Passer devant le cimetière et après quelques dizaines de mètres, prendre ensuite sur la gauche, le Vert Chemin. Sur celui-ci, prendre le premier sentier à droite qui mène à la rue du Chêne.



Variante :

Pour les personnes ne souhaitant pas suivre l'itinéraire vers la Chapelle Sainte-Anne, il est loisible d'utiliser la variante proposée (suivre la promenade balisée n°5), en empruntant la rue du Chêne puis sur la gauche, le rue Haie des Loups. Au carrefour, empruntez à droite, la rue des Anglais afin de rejoindre la rue Adolphe Dumont. Prendre à gauche et retrouver une cinquantaine de mètres plus loin, l'itinéraire normal à l'intersection formée par les rues Adolphe Dumont et de Chèvremont.

Continuez cette rue sur la gauche puis empruntez ensuite à gauche le sentier communal qui passe sur la droite de la maison (très belle vue sur Liège et Angleur). Poursuivre ce sentier jusqu'au Vert Chemin. Prendre ensuite à droite jusqu'au chemin de la Croix Noire. Au carrefour, prendre à gauche. A l'intersection avec la rue du Bois de Beyne, à hauteur du crucifix, prendre à gauche jusque la rue des Sopreyes. En bas de la descente, on aboutit à un pont (qui enjambe la rue Haute-Ransy) faisant partie de l'ancienne voie de chemin de fer n°38 et actuellement du réseau RAVeL. Continuez tout droit vers la rue du ChaudThier après avoir traversé le carrefour. Ne suivez pas le RAVeL et entamez la montée du bien nommé « ChaudThier », épithète flatteuse qu'il doit à sa position ensoleillée. Grimpez le thier et retournez-vous de temps en temps pour apprécier le vaste panorama. Près du sommet, en territoire liégeois, vous croisez la rue Piedsroux. Continuer à monter tout droit puis à hauteur du virage, prendre à droite la rue Sainte-Anne.




© Jean-Marie Boland

Bientôt, vous aboutissez sur une petite esplanade où se trouvent la **Chapelle Sainte-Anne (7)** et ses remarquables tilleuls. La ferme est visible à peu de distance. La vue s'étend fort loin vers Liège, les hauteurs de la Commune de Chaudfontaine, Embourg, Beaufays, le Sart-Tilman et le pays de Herve. Continuer tout droit pendant ± 300 m puis prendre ensuite sur la droite, le chemin empierré en descente. A hauteur du virage, prendre à gauche le sentier entrant dans le bois. Ce sentier descend longuement vers le fond de la vallée qu'il atteint après être passé en bordure de l'ancien terroir de **Wérister (8)** pratiquement rasé et après avoir franchi le **ruisseau du Bois de Beyne (9)**. On arrive ainsi sur le chemin du même nom, et qui relie Vaux à Beyne-Heusay. Sur la gauche, on observera une ancienne mare envahie par les roseaux. Prendre à droite et suivre la route pendant ± 450 m jusqu'au second groupe de maisons. Juste avant la grille de clôture, prendre à gauche le sentier qui grimpe pour atteindre la Haie des Loups. En contrebas sur la gauche, on aperçoit plusieurs mares. Suivre le chemin sur la droite, puis sur la gauche et, au sommet, passer devant une maison et traverser la rue Haie des Loups.

Continuer tout droit. On aboutit bientôt sur la **rue Adolphe Dumont (10)**. Traverser la route avec précautions, et descendre à droite jusqu'à la rue de Chèvremont. Prendre celle-ci à gauche (arrêt de bus TEC n°33 vers Vaux et vers Fléron) et la suivre vers la Basilique. On passe entre les tours factices, souvenir du Millénaire de Chèvremont. Continuer la voie principale qui aboutit à l'esplanade de Chèvremont. Avant le virage à gauche, la Maison des Petites Ames. Continuer tout droit après ce virage. On arrive à l'Esplanade de la **Basilique (11)**. En suivant tout droit, on rencontre la Chapelle Sainte Begge, ensuite la **Chapelle Notre-Dame de Chèvremont (12)**.

La descente sur Vaux commence par le Thier de la Chapelle, marqué par les sept oratoires qui rappellent les sept douleurs de la Vierge Marie. Pendant la descente, on observera les beaux panoramas qui se succèdent. Au bas du Thier de la Chapelle, on arrive à hauteur de l'**ancien cimetière (13)**. Descendre avec prudence les marches vétustes et très peu aisées. On aboutit sur la rue de Ster qui conduit sur la droite, à la rue Namont que nous suivons tout droit pour accéder au Parc communal par la rue Michel de la Brassinne. Sur la façade d'une maison du Namont, une ancienne statue de la Vierge Noire rappelle les deux aspects de cette rue mêlant les fastes du pèlerinage à son intense activité commerciale des 19^{ème} et 20^{ème} siècles.



© Stéphan Poncet

Pour en savoir plus

1. Voir promenade 5, note n°1.
2. Michel de la Brassinne était curé de Vaux de 1912 à 1944, lorsqu'il fut tué dans son église par la chute d'une bombe volante.
3. Le terme « mont » vient du wallon, « Enn amont » et signifie en amont du village. En face, sur la rive gauche de la Vesdre, le Vieux « Maka » qui fonctionna de 1620 à 1969.
4. Cherra veut dire en wallon, un chemin carrossable. Des veines de charbon affleurant le sol y ont été découvertes il y a quelques années.